

Anfahrt

ÖPNV (Bus und Bahn)

Ab Hbf Essen S 9 in Richtung Wuppertal bis Haltepunkt Essen-Kupferdreh oder alternativ VRR-Linie 155 Haltepunkt Kupferdreh-Bahnhof

Die S-Bahnen der Linie S9 zwischen Essen und Wuppertal fahren am Wochenende im 30-Minuten-Takt und in der Woche im 20-Minuten-Takt in jeder Richtung durch das Deilbachtal.

Mit dem Auto

Von Norden: A43 und A40 bis Ruhrallee/B227 - A52 - Ausfahrt 30-Essen-Bergerhausen - Ruhrallee/B227 - A44 Ausfahrt Richtung Langenberg/Kupferdreh-Süd/Gewerbegebiet-Süd - Phönixhütte folgen bis Prinz-Friedrich-Straße

Von Süden: A3, A46 und A535 bis Nierenhofer Str. in Essen - auf A44 Ausfahrt 39 - Phönixhütte bis Prinz-Friedrich-Straße

Spende/Unterstützung

Finden Sie unser Projekt WasserWege und/oder die Arbeit der NaturFreunde unterstützenswert?

Dann freuen wir uns über Ihre Spende (steuerabzugsfähig):

Sparkasse Dortmund

IBAN DE55 4405 0199 0141 0230 71

Bitte Verwendungszweck angeben

© NaturFreunde NRW

info@naturfreunde-nrw.de

Bildrechte: NaturFreunde NRW, Sammlung Wolf/Ruhmuseum (Foto)

Kartenausschnitte: Land NRW (2018) Datenlizenz Deutschland - Namensnennung - Version 2.0 (www.govdata.de/dl-de/by-2-0) TK 25 BI 4608

Druck: GHOSH DRUCK Düsseldorf

Vielen Dank für die Unterstützung durch

Ruhmuseum Essen - Stadt Essen/Grün und Gruga -
Technische Betriebe Velbert AöR - NABU Velbert -
Umweltbüro Essen/A. Bolle - Familie Timpe -
Ruhrverband - BERDING BETON GmbH

Kontakt

Projekt WasserWege der NaturFreunde NRW

 www.wasserwege-nrw.de

 www.facebook.de/WasserWegeNRW

Ansprechpartner WasserWeg Deilbach:

NaturFreunde Essen Kray Steele
EssenKraySteele@wasserwege-nrw.de

Die Ortsgruppe Essen Kray Steele organisiert regelmäßig Veranstaltungen am WasserWeg. Informationen finden Sie auf der Internetseite: <https://www.naturfreunde.de/ortsgruppe/ortsgruppe-EssenKraySteele>



Die NaturFreunde NRW

Freizeit in der Natur, Umweltschutz, Gesellschaftspolitik, Natursport und Kultur. All das hat bei uns Platz.

Im Mittelpunkt steht dabei der Mensch mit seinen Bedürfnissen - wir wollen uns in einer Gruppe wohlfühlen, interessante Menschen kennen lernen und uns als Persönlichkeiten weiter entwickeln.

Mit dem Projekt WasserWege und den interaktiven Wanderwegen an Gewässern möchten wir die Bevölkerung für unsere Gewässer sensibilisieren und begeistern. Haben Sie Interesse mehr zu erfahren?

Über die mehr als 60 Ortsgruppen in NRW oder den Landesverband NRW?

Dann schauen Sie mal unter:

www.naturfreunde-nrw.de



STIFTUNG UMWELT
UND ENTWICKLUNG
NORDRHEIN-WESTFALEN

WasserWeg Deilbach

NaturFreunde NRW

Auf den Spuren des Wassers ...

WasserWeg Deilbach

Im Rahmen des Projektes WasserWege der NaturFreunde NRW ist dieser WasserWeg mit den NaturFreunden Essen-Kray/Steele entwickelt worden.


Wir wünschen Ihnen eine spannende und inspirierende Wanderung!

Das WasserWege Team

Informationen über den WasserWeg

Länge:	6,0 km
Schwierigkeit:	Leicht
Fahrradtauglichkeit:	Ja
Ausschilderung:	Vorhanden
Barrierefrei:	Ja

Weitere Informationen zu den nachrichtlich in die Karte aufgenommenen Sehenswürdigkeiten finden Sie unter <https://www.ruhmuseum.de/de/besucher-informationen/anfahrt-und-lageplan/kulturlandschaft-deilbachtal/>





WasserWeg Deilbach

NaturFreunde NRW



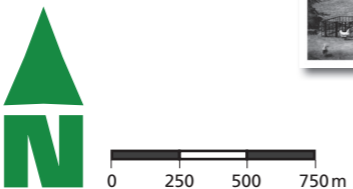
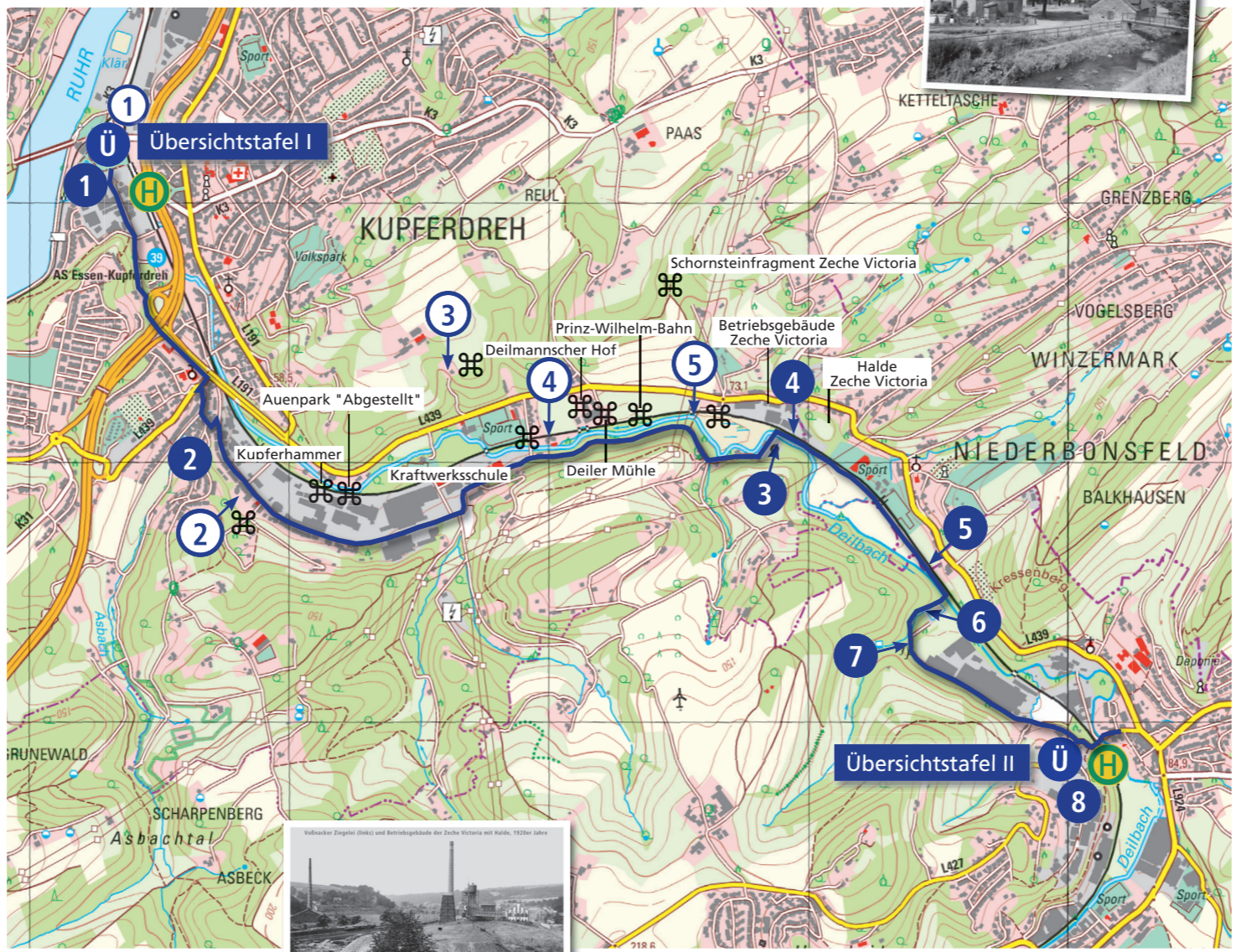
Wegbeschreibung

Anreise S-Bahn: Nach Ankunft mit der S9 an der Haltestelle Kupferdreh Bahnhof verlässt man den Bahnsteig über die Treppe/mit dem Aufzug herunter zu den Bushaltestellen. Am Ende der Treppe hält man sich links und folgt dem Gehweg ca. 150-200 m. Danach biegt man links auf einen geschotterten Weg und folgt diesem etwa 100 m bis man linker Hand auf eine Brücke trifft.

Anreise Bus: Nachdem man mit dem Bus am Bahnhof Kupferdreh ausgestiegen ist, steht man mit Blickrichtung geradeaus ca. 25 m vor einem geschotterten Weg. Diesem folgt man ungefähr 100 m bis man linker Hand auf eine Brücke trifft.

Anreise Auto: Wendehammer am Bistro KU28

Weiterer Verlauf: An der Brücke befinden sich die Übersichtstafel sowie die interaktive Fledermaustafel des Wasserweges Deilbach. Der Weg führt vom Wendehammer (Bistro KU28) immer geradeaus der Straße in Richtung Deilbachhammer. Es folgt eine kurze Steigung der Straße Phönixhütte bis zu einer Unterführung der A44. Unter dieser Unterführung geht es weiter, bis zu einer Kirche auf der rechten Seite der Straße. An der Kreuzung hinter der Kirche biegt man rechts ein, geht aber sofort die nächste Straße wieder links in die Dilldorfer Str. / in das Gewerbegebiet Deilbachhammer. Ab da kann man dem ausgeschilderten Radweg folgen. Die Tafeln stehen direkt am Radweg. Nach der Kraftwerksschule führt der Eisenhammerweg links mit einer Brücke über den Deilbach. Über diesen Weg kann man einen Abstecher zum Deilbachhammer (Infostation 4) sowie zum Steinbruch (Infostation 3) über die Nierenhofer Str. machen. Am Ende der Strecke passiert man links den Parkplatz der Wieland Werke. Hier gehen wir auf dem Fuß- und Radweg links bis zum Bahnhof Nierenhof.



Stationen am WasserWeg

- Übersichtstafel I Kupferdreh
- Übersichtstafel II Nierenhof

Informationstafeln

1. Fledermäuse (interaktive Tafel)
2. Geschichte des Deilbachtals
3. Voßnacker Ziegelei
4. Überlebenskünstler und Neubürger
5. Lebensraum Deilbach
6. Tiere und Pflanzen am Bach (interaktive Tafel)
7. Landschaft im Wandel
8. Entwicklung des Deilbachtals

Infostationen (Informationen im Internet)

1. Deilbachöffnung im Unterlauf
2. Verwaltungsgebäude Zeche Heinrich und Gelände Zeche Adler
3. Steinbruch
4. Deilbachhammer
5. Hundebücke (Huntebrücke) und Prinz-Wilhelm-Eisenbahn

Interaktiv

An allen Stationen gibt es neben der Geschichte auf der Tafel weitere Informationen, die Sie über den QR-Code auf der Tafel abrufen können. Hier der QR-Code für den gesamten Wasserweg:

